


# Земляные стражи Симбирской твердыни

Время безжалостно к творению человека. Рушатся великие империи, рассыпаются неприступные каменные твердыни. Не явились исключением и деревоземляные укрепления Симбирска XVII века, следы которых всё ещё можно обнаружить в разных уголках Ульяновска.

**С**имбирская крепость<sup>1</sup> (она же – кремль, рубленный или малый город) была заложена царским стольником Богданом Матвеевичем Хитрово в 1648 году как опорный пункт в системе приграничных укреплений Московского государства и контролировала сухопутную дорогу, проходящую по правому берегу Волги. Она располагалась на высоком правом (гористом) берегу Волги по краю «венца волжской горы» и имела прямоугольную форму и скромные размеры: «вдоль 90 сажень, поперек 83 сажени» (в перерасчёте на современные меры – около 190 на 170 метров). Небольшую крепость окружал глубокий ров и тарасная стена из дубовых бревен с четырьмя угловыми, двумя глухими и двумя проездными башнями. На вооружении крепости находилось около двух десятков пушек разного калибра.



Штурм Симбирской крепости восставшими казаками и стрельцами Степана Разина



Общий вид на Симбирский кремль с гравюры 18-го века

В 1670 году крепость выдержала месячную осаду и четыре штурма численно превосходящим войском восставших под предводительством донского казака Степана Разина. Во время штурмов разинцы пытались поджечь стены крепости и обстреливали её защитников раскаленными ядрами. Во избежание пожаров её защитники обвешивали стены и башни мокрыми холстами.

В 1762 году деревянная крепость была разобрана, а рвы засыпаны. На её месте появились Соборная площадь и ряд городских зданий. В конце 1960-х годов большинство этих зданий было снесено, а на их месте разбиты городские скверы и создана торжественная эспланада, связывавшая площадь Ленина с Ленинским мемориалом. В результате масштабных строительных и планировочных работ центральная часть города сильно преобразилась, а остатки крепости были перекрыты слоями поздних отложений.

В начале 2000-х годов археолог А.В. Вискалин обнаружил в городском сквере за зданием Ульяновского областного краеведческого музея проседание грунта. Это не что иное, как остатки северного рва Симбирской крепости. Для уточнения характера выявленного углубления тогда

же были проведены разведочные раскопки, установившие наличие здесь крепостного рва глубиной более шести метров и шириной 20-25 метров. Заполнение рва содержало следы осады Симбирска 1670 года в виде мушкетных пуль, ядер, наконечников стрел.



Пушечное ядро – немой свидетель боёв за Симбирск 1670 года



**План Симбирского кремля в посаде XVII века**

В 2012 году авторам данной статьи удалось обнаружить фрагменты рва крепости, что помогает её местоположение. Западный ров начинается южнее памятника Маркса и проходит по территории восточной стены Симбирской классической гимназии и министерства просвещения и воспитания. Заканчиваются следы рва в здании правительства Ульяновской области.



**Долбина на месте северного рва Симбирской крепости**

Симбирский посад (он же – новый острог) примыкает к Симбирской крепости с севера. С внешней стороны посад был обнесён рвом и стеной из вертикально стоящих брёвен (тына, частокола). Отсюда и название – острог. Границы острога определить сложнее, чем кремля, поскольку ни чертежей, ни данных о размерах не сохранилось. В XIX веке М.Ф. Суперанским была высказана точка зрения, что острог располагался «с восточной части посада на полугоре к Волге». Однако подтверждений данная версия сегодня не находит. Известно, что перед началом сражения за острог в 1670 году Разин с восставшими казаками поднялся по Смоленскому спуску (ныне – Рылеевский спуск) на высокий волжский берег и укрепился в старом татарском городище, расположенном на Старом Венце севернее бульвара Пластова. С валов этого городища разинцы в течение суток отражали натиск конных полков царского воеводы Барятинского, а затем предприняли успешную атаку на острог. В случае расположения острога на «полугоре» участникам сражения за острог, в том числе кавалерии, пришлось бы неоднократно перемещаться вверх и вниз по склону, что ни тактически, ни физически невозможно.

Наметить границы симбирского острога удастся на основе изучения старых карт Симбирска. Так на планах 1779-го и 1780 года отмечены сходящиеся к одной точке улицы Старая Казанская (современная улица Красноармейская), Шатальная (Корюкина) и Сенная (Дмитрия Ульянова).



**Фрагмент плана Симбирска 1780 года. Стрелкой отмечено место расположения угловой северо-западной башни острога**

Это место, предположительно, отмечает расположение угловой северо-западной башни Симбирского острога и находится немного восточнее любимейшего землякам и гостям города мозаичного бассейна «Морское дно». Дополнительным свидетельством предложенной локализации Симбирского острога являются обнаруженные авторами данной работы остатки рва и вала в скверах Языкова и Карамзина.



**Остатки западного рва и вала Симбирского острога в сквере Карамзина**



**Остатки западного рва и вала Симбирского острога в сквере Языкова**

Итак, северная стена Симбирского острога проходила по южной части современной площади Ленина, западная – по скверам Языкова и Карамзина, восточная – по бульвару Новый Венец. Размеры Симбирского острога в XVII веке составляли 180x350 метров. По площади он вдвое превышал Симбирскую крепость.

Симбирско-Карсунская засечная черта представляет собой систему оборонительных сооружений в междуречье Суры и Волги, предназначавшихся для обороны от набегов кочевников.


Строительство засечной черты было начато в 1647 году и завершено в 1654 году<sup>2</sup>. От Сурского острога оборонительная линия шла на восток через Городище, Аргаш, Юлово, Карсун,



Белгородско-симбирская засечная черта на плане 1696 года

Куроедово, Малую Копышевку, Тагай, Уржумское, Юшанск, Баратаевку. После перехода через реку Свяга черта примыкала к Симбирской крепости. Общая протяженность Симбирско-Карсунской засечной черты составляет примерно 165 километров.

Оборонительные сооружения засечной линии в лесистой местности представляли собой полосы поваленного леса шириной до 100 метров – так называемые засеки. На открытых степных пространствах основой оборонительной линией становился ров и насыпаемый снаружи вал, по верху которого ставился тын из вертикально поставленных брёвен. Через определенные промежутки на валу располагались «строжи» и «городки», обнесённые валом со рвом и деревянными стенами.



Реконструкция засечной черты

По результатам замера А.Н. Блохинцева, возглавлявшего Ульяновское областное отделение ВООПИК, ширина вала в основании колебалась от 8,5 и до 13 метров. Высота вала – от 1,8 и до 4,2 метра. Ширина рва – от 4,5 до 12 метров, а его глубина – от 1 до 8,5 метра<sup>3</sup>.

Второго октября 1670 года засечная линия стала важным свидетелем генерального сражения между отрядами Степана Разина и полками царского воеводы Барятинского. Битва


происходила на левом берегу Свяги в районе современного микрорайона Пески. После обмена первыми ударами кавалерии Барятинского удалось зайти в тыл восставших, что привело к их бегству. Спасти от полного разгрома своё потрёпанное войско Разину удалось, организовав оборону башни и примыкающего к ней участка вала засечной черты, находившихся в районе православного храма по улице Аблукова, 59а: «...а и вор де Стенька с достальными людьми побежал к валу и башню запер, а бились они с тем вором с утра до сумерек»<sup>4</sup>.

В 1697 году по указу царя Петра I все служивые люди вместе с жёнами и детьми были переведены с черты в город Азов и его окрестности. В 1708 году было ликвидировано и военное управление Симбирско-Карсунской черты. С этого времени черта и расположенные на ней городки и остроги приходят в запустенье и постепенно разрушаются. Раньше всего оборонительная линия была скрыта в границах города от реки Свяги и до Волги. Происходит это в первой половине XVIII века – на картах этого периода засечная черта уже не обозначена. Дольше всего сохранялся отрезок оборонительной линии от реки Свяги и до пригородного села Баратаевка.

В 1893 году при сооружении дамбы и плотины на Свяге срывается фрагмент вала вблизи Конно-Подгородной слободы, но остальная черта сохраняется. В середине XX века в связи со строительством Ульяновского автомобильного завода, других



Фрагмент плана начала 19-го века с изображением засечной черты на территории Засвияжского района г. Ульяновска



Реконструкция засечной черты по ул. Ленина, 60а

промышленных объектов и жилых кварталов на территории Засвияжского района происходит уничтожение обширного участка вала от реки Свяги и до села Баратаевка.

Первый сохранившийся фрагмент Симбирско-Карсунской оборонительной линии был обнаружен и исследован А.В. Вискалиным в 2000 году на огороде дома 60а по ул. Ленина. Позже на этом месте Государственным историко-мемориальным заповедником «Родина В.И. Ленина» был сооружён историко-мемориальный комплекс «Засечная черта». Через 20 лет авторами данной статьи было обнаружено еще четыре фрагмента оборонительного вала. Один из них находится с южной стороны здания училища культуры по адресу: ул. Ленина, 44. Второй и третий фрагменты расположены немного западнее вблизи дома № 36 по ул. Ленина и дома № 15 по ул. Льва Толстого. Четвертый фрагмент сохранился под внешней оградой Ульяновского автомобильного завода, у северной обочины улицы Московское шоссе, вблизи дома № 86. Вероятно, именно этот фрагмент был обнаружен и обследован А.Н. Блохинцевым.

Александр Вискалин,  
Александр Корнев

<sup>1</sup> В 17 веке крепость носила название Синбирск, позже – получила название Симбирск.

<sup>2</sup> Зерцалов А.Н. Материалы по истории Симбирского края XVII-XVIII веков. Симбирск, 1900. С.22.

<sup>3</sup> Блохинцев А.Н. Симбирская засечная черта – памятник истории государственного значения. Ульяновск, 1970. Машинопись.

<sup>4</sup> Из отписки воеводы П.С. Урусова царю от 2.12.1670.